

# CÓDIGO FLORESTAL E ORGÃOS LICENCIADORES



# Novo Código Florestal

- Lei que regulamenta a exploração de terras e estabelece onde a vegetação nativa tem de ser mantida e onde haver diferentes tipos de produção rural.
- Código Florestal – Lei nº 4.771/65
- Revogado pela Lei nº 12.651/12
- Complementação através da MP 571/12

# INFOGRÁFICO



- 1 – Reserva Legal
- 2 – Desmatamento
- 3 – Crédito Ambiental
- 4 – Agricultura Familiar
- 5 – Urbanização
- 6 – Recomposição APP

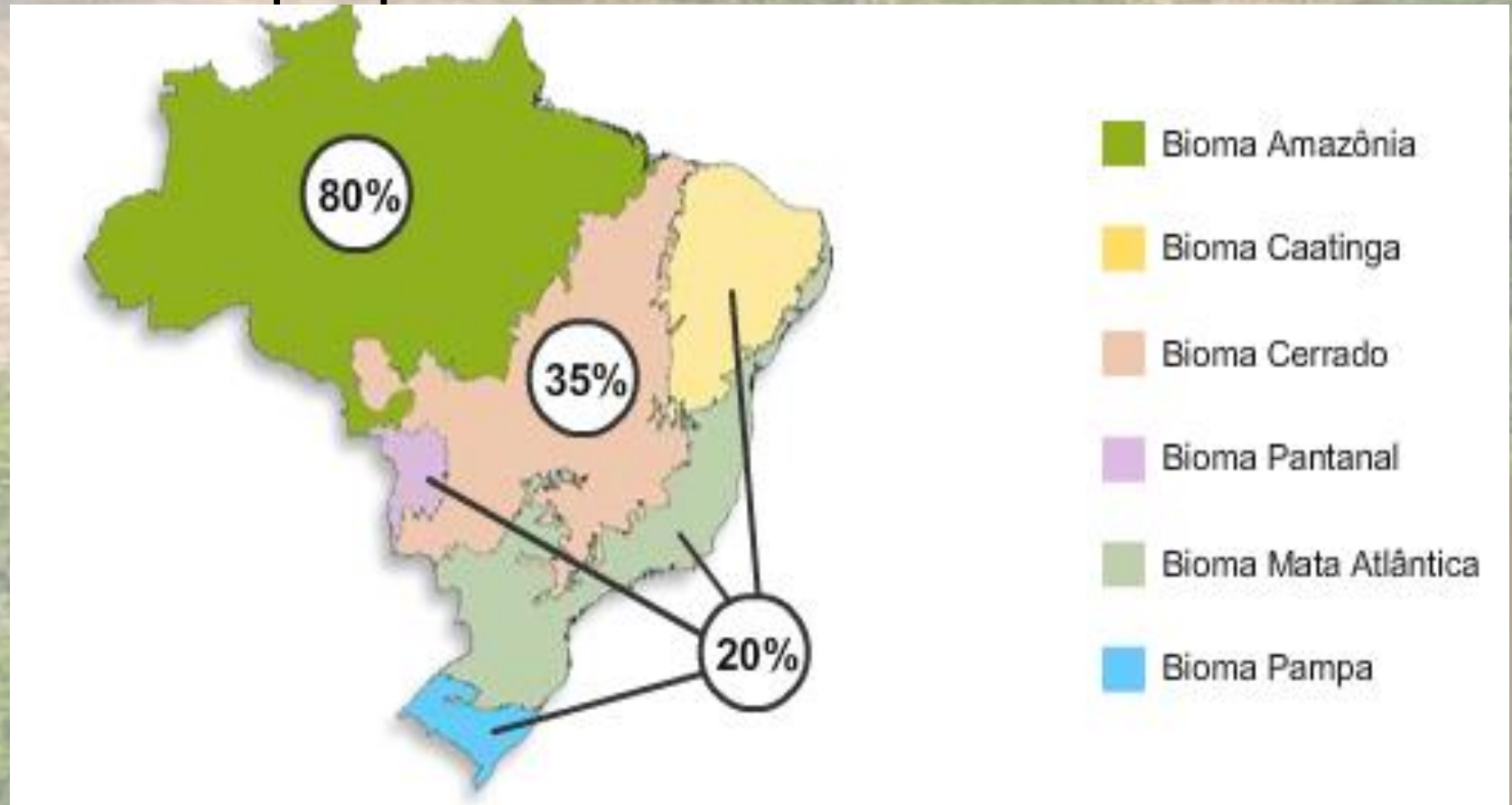
# PRINCIPAIS ALTERAÇÕES - RL

- Propriedades com até 4 módulos fiscais



# PRINCIPAIS ALTERAÇÕES - RL

- Grandes propriedades Rurais

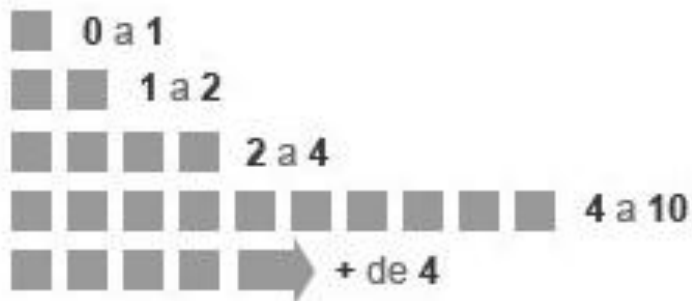


# PRINCIPAIS ALTERAÇÕES - APP

## Como vai funcionar a recomposição

### TAMANHO DA PROPRIEDADE

Em módulos fiscais



### O que é módulo fiscal

É um parâmetro do tamanho de uma propriedade rural. Varia de acordo com os municípios. Em Vitória (ES), por exemplo, mede 5 hectares. Em Rio Branco (AC), mede 70 hectares

### RECOMPOSIÇÃO DA MARGEM

Em metros



Ou, no mínimo, equivalente a 10% da propriedade

Ou, no mínimo, equivalente a 20% da propriedade

Para rios de até 10 metros de largura

Desde que não seja rio com largura menor que 10 metros em propriedades de 4 a 10 módulos fiscais

recomposição pode chegar a 100 m para grandes imóveis

# LICENCIAMENTO AMBIENTAL

## Orgãos Licenciadores

- **CETESB** – Companhia Ambiental do Estado de São Paulo
- **SISNAMA** – Sistema Nacional de Meio Ambiente
- **CONAMA** – Conselho Nacional de Meio Ambiente
- **IBAMA** - Instituto Brasileiro de Meio Ambiente e Recursos Naturais

# OUTORGAS E USO DA ÁGUA

- Constituem-se em bens públicos que toda pessoa física ou jurídica tem direito ao acesso e utilização, cabendo ao Poder Público a sua administração e controle.
- **Quem deve pedir outorga?**
- Todo usuário que fizer uso ou interferência nos recursos hídricos das seguintes formas:
  - Empreendimento que demande a utilização de recursos hídricos
  - Na execução de obras ou serviços que possam alterar o regime do volume d'água
  - Na execução de obras de extração de águas subterrâneas



# OUTORGAS E USO DA ÁGUA

## Órgãos Licenciadores

- DAEE – Departamento de Águas e Energia Elétrica (Estado de São Paulo)
- SigRH – Sistema de Informações para o Gerenciamento de Recursos Hídricos do Estado de São Paulo
- ANNA – Agência Nacional de Águas ( Federal)

# OUTORGAS E USO DA ÁGUA

- Decreto 41.258, de 31/10/96, de acordo com as disposições transitórias da Lei 7.663/91.
- Lei nº 12.183 que disciplina a cobrança pela utilização dos recursos hídricos do domínio do Estado de São Paulo.

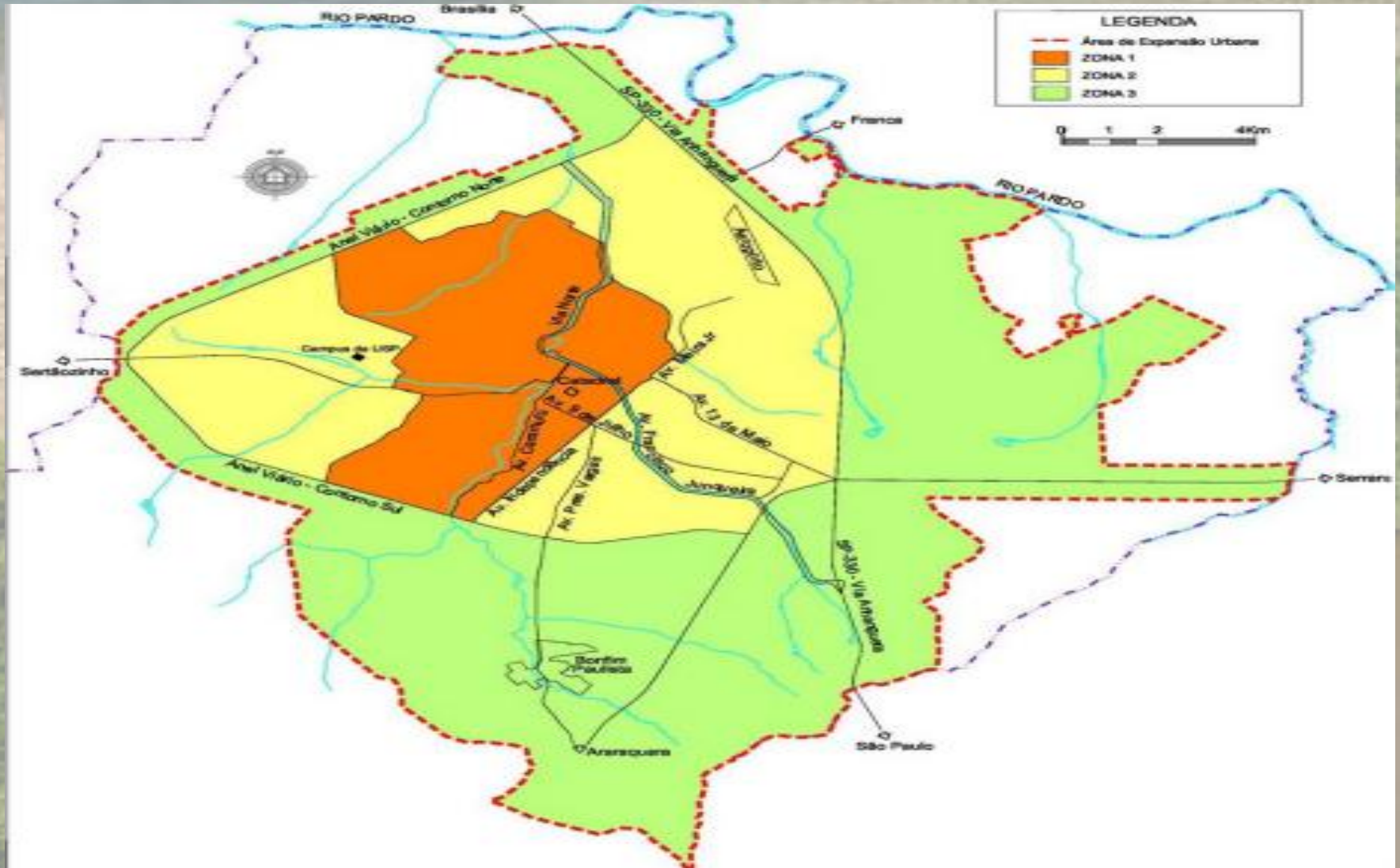
# OUTORGAS E USO DA ÁGUA

- Dimensão do empreendimento/Captação
- Estudo Hidrológico na bacia de Intervenção
- Formulários de Requerimento - Portaria DAEE 717/96 e reti-ratificada no DOE de 17/01/2008
- Informações Complementares (Exigido pelo DAEE)

# OUTORGAS E USO DA ÁGUA

- Áreas de restrição e controle de uso de recursos hídricos no Estado de São Paulo
- Região: Ribeirão Preto / SP
- Região: Jurubatuba - São Paulo / SP
- Região: Entorno da Lagoa de Carapicuíba - São Paulo / SP

# MAPA ÁREA DE RESTRIÇÃO RIBEIRÃO PRETO



An aerial photograph showing a landscape with a cleared area on the left, a dense forest in the center, and a river in the bottom right corner. The sky is blue with some clouds.

**OBRIGADO !**

Plannus Incorporadora

Araras/SP

(19) 3541-4037

(19) 3541-7131

# Código Florestal Brasileiro

Principais diferenças entre a legislação atual e o texto aprovado na Câmara

Áreas de Preservação Permanente (APPs)

Reserva Legal (RL)

Áreas rurais consolidadas

Competência para emitir  
licença para desmatamento

Punição

CRÉDITOS

## Código Florestal atual (Lei 4.771/65)

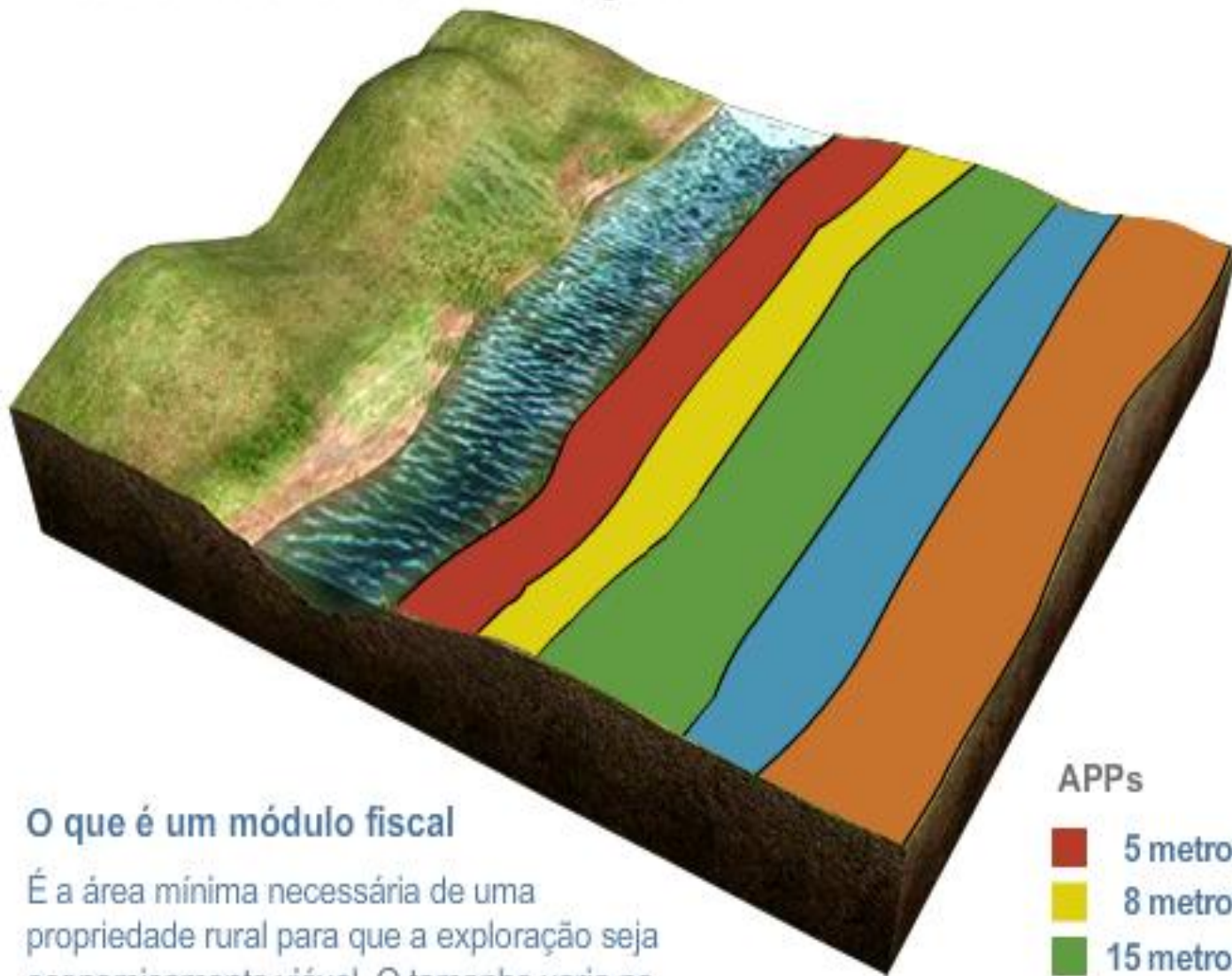
- Pena de três meses a um ano de prisão simples e multa de 1 a 100 vezes o salário mínimo;
- Decreto 7029/09 prevê sanções para o produtor que não tiver reserva legal averbada no registro de imóveis até 11

## Texto do novo Código Florestal aprovado pela Câmara

- Isenta os proprietários rurais das multas e demais sanções previstas na lei em vigor por utilização irregular, até 22 de julho de 2008, de áreas protegidas;
- Produtor que se inscrever no Cadastro Ambiental Rural e aderir a programa de regularização fundiária terá suspensas sanções administrativas.



## Rios com até 10 metros de largura



### O que é um módulo fiscal

É a área mínima necessária de uma propriedade rural para que a exploração seja economicamente viável. O tamanho varia no país. No Estado, oscila entre cinco e 70 hectares, e a média é entre 18 e 20 hectares.

#### APPs

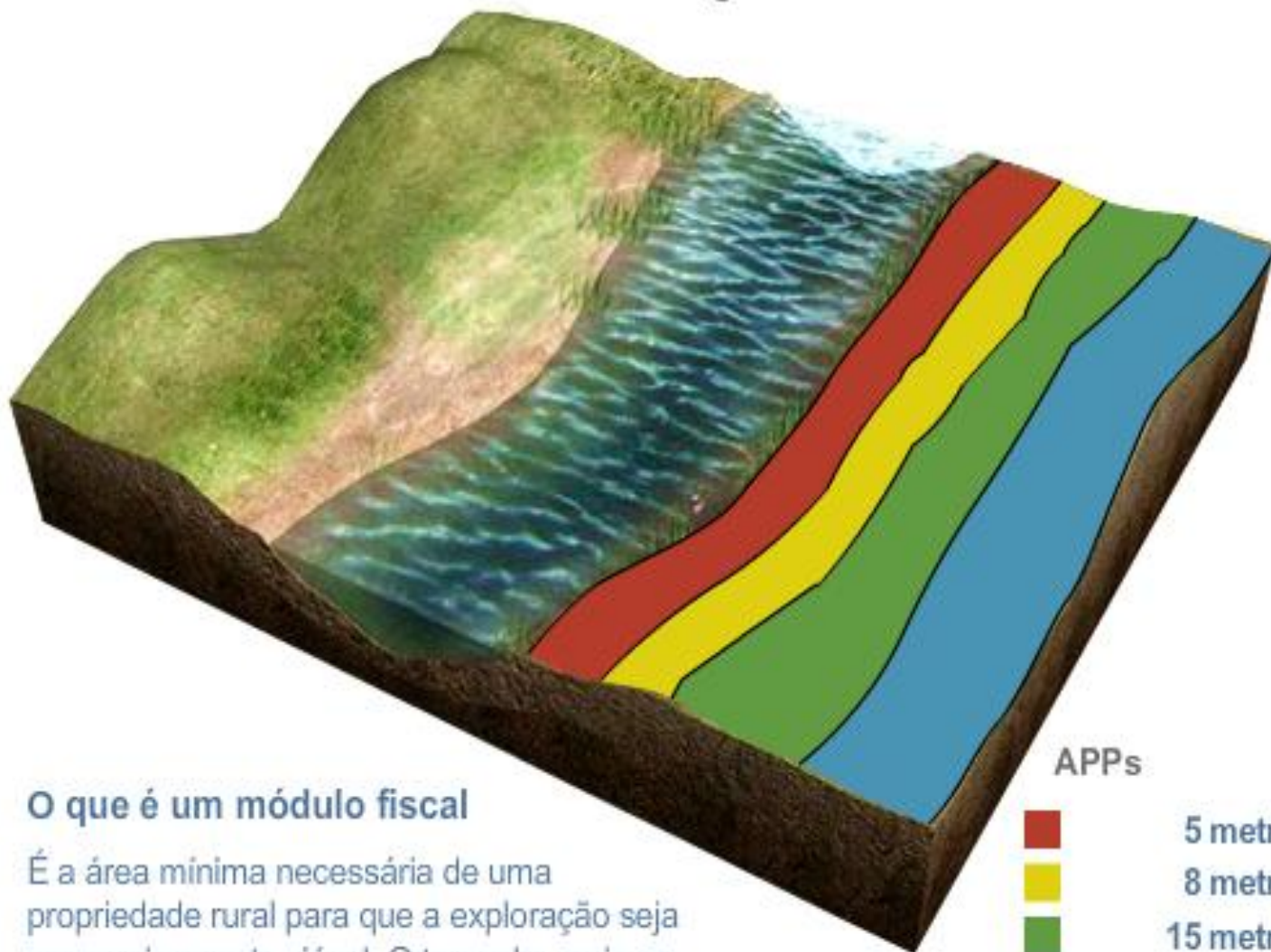
- 5 metros
- 8 metros
- 15 metros
- 20 metros
- 30 metros

#### Propriedades

- Até 1 módulo
- 1 a 2 módulos
- 2 a 4 módulos
- 4 a 10 módulos
- + de 10 módulos



## Rios com mais de 10 metros de largura



### O que é um módulo fiscal

É a área mínima necessária de uma propriedade rural para que a exploração seja economicamente viável. O tamanho varia no país. No Estado, oscila entre cinco e 70 hectares, e a média é entre 18 e 20 hectares.

#### APPs

	5 metros
	8 metros
	15 metros
	30 a 100 metros
	30 a 100 metros

#### Propriedades

Até 1 módulo
1 a 2 módulos
2 a 4 módulos
4 a 10 módulos
+ de 10 módulos